




Seznam souřadnic důležitých bodů

Ornec. bodu, km	Soutřadnice X	Soutřadnice Y
Z0 km 0,000 00	1164965,06	589619,14
Z01 km 0,004 83	1164969,83	589616,37
K01 km 0,016 58	1164975,39	589606,19
Z02 0,064 68	1165008,14	589570,96
K02 km 0,087 46	1165021,09	589562,31
K0 km 0,120 42	1165035,85	589522,83
1	1164970,97	589611,28
2	1164973,39	589608,41
3	1165010,49	589566,32
4	1165011,60	589566,99
5	1165014,35	589563,41
6	1165019,19	589555,86
7	1165020,21	589554,00



Souřadnicový systém JTSK
Výškový systém B.p.V.

VYPRACOVANÉ		ODP. PROJEKTOVSE		KONTROLOVANÉ		ODP. PROJEKTOVARI	
ing. HOLOTIK		ing. HOLOTIK		ing. HOLOTIK			
							
KRAJ: JIHOMORAVSKÝ		OBEC: MĚSTO SLUPANICE					
INVESTOR: MĚSTO SLUPANICE							
NÁZEV : REKONSTRUKCE ULICE PONĚTOVSKÁ OD DOMU Č.P. 4 - Č.P. 36							
OBJEKT: SO 01 - KOMUNIKACE							
OBJEDNÁVATEL: MĚSTO SLUPANICE							
MĚRKO: 1:250							
VYPRACOVÁNÍ: 03.							